

Hauhon reitin kalatalousalueen yleiskokous 2020

Aika: 11.5.-25.5.2020

Paikka: Kirjekokous

Kokouksen asialista/esitykset

1. Kokouksen avaus ja järjestäytyminen

Kokous suoritetaan Suomen eduskunnan määräämään poikkeustilan vuoksi sähköisiä ja muita menetelmiä käyttäen (Yhdistyslaki 17 §).

Esitys: Kalatalousalueen hallitus esittää kokouksen puheenjohtajaksi Markku Mikkolaa ja sihteeriksi Hauhon reitin kalatalousalueen toiminnanjohtajaa Petri Mäkistä.

Päätös: Hyväksyttiin esitys yksimielisesti. Kokouskutsu/Esityslista pöytäkirjan liitteenä 1.

2. Kokouksen laillisuus ja päätösvaltaisuus

Kokouksesta on ilmoitettu kaikille kalatalousalueen jäsenille 11.5. lähetetyllä kirjeellä. Kokous on avoinna 14 vrk kokouskutsun lähettämistä. **Vastausaikaa on 25.5.2020 saakka.** Vastaukset, jotka on lähetetty ennen tai viimeistään 25.5.2020 hyväksytään äänestystulokseen.

Päätös: Todettiin laillisuus ja päätösvaltaisuus. Kokouskutsu/Esityslista pöytäkirjan liitteenä 1.

3. Pöytäkirjan tarkistus ja allekirjoitus

Esitys: Kalatalousalueen hallitus esittää pöytäkirjantarkastajiksi Konsta Kankaala ja Jari Laurilaa. Pöytäkirjan vahvistavat allekirjoituksin pöytäkirjantarkastajat ja kokouksen puheenjohtaja Markku Mikkola ja sihteeri Petri Mäkinen.

Päätös: Hyväksyttiin esitys yksimielisesti. Kokouskutsu/Esityslista pöytäkirjan liitteenä 1.

4. Äänestysluettelon hyväksyminen

Esitys: Äänestysluettelo on toimitettu kokouskutsun liitteenä. Hyväksytään esitetty äänestysluettelo. Kokouksen sihteeri kirjaa ylös kokouksen osanottajat ja laskee äänestystuloksen. Äänestyksen tulos sekä äänestysvastaukset liitetään pöytäkirjan liitteeksi.

Päätös: Hyväksyttiin esitys yksimielisesti. Äänestysluettelo pöytäkirjan liite 2 ja äänestystulos pöytäkirjan liitteenä 3.

5. Omistajakorvausten jakoperusteet

Esitys: Omistajakorvausten jakoperusteena käytetään pinta-alaa. Poikkeuksena alueet, missä yleiskalastusoikeuksilla (kalastonhoitomaksuun perustuva viehekalastus) kalastaminen on kiellettyä. Jakotaulukon pinta-ala ja omistajatiedot otetaan KALPA-järjestelmästä. Kalatalousalueen hallitukselle myönnetään valtuudet tarkistaa ja hyväksyä lopullinen jakotaulukko.

Päätös: Hyväksyttiin esitys yksimielisesti.

6. Kokouksen päättäminen

Kokous päättyi 25.5.2020 klo 16.00.


Markku Mikkola
Puheenjohtaja


Petri Mäkinen
Sihteeri

Pöytäkirjantarkastajat:


Konsta Kankaala

Jari Laurila

- Liite 1. Kokouskutsu/Esityslista
- Liite 2. Äänestysluettelo
- Liite 3. Osallistujat ja äänestystulos
- Liite 4. Vastaukset
- Liite 5. Oikaisuvaatimusosoitus



Kiinteistötunnus	Kiinteistön nimi	Pinta-ala	Äänet
109-532-876-1	Lieson yhteinen vesialue Hämeenlinnassa (useassa kunnassa)	4610,81	3
109-876-15-1	Sotjalan osakaskunnan vesialue	2175,63	3
211-495-876-1	Vehkajärven osakaskunta	1817,16	3
635-876-3-1	Puutikkalan osakaskunta	1703,25	3
109-474-876-1	Vitsiälän yhteinen vesialue ja vesijättö (kalaila)	1364,55	2
576-415-876-11	Vesijaon osakaskunta(selvittelysopimukset)	1245,31	3
635-876-12-1	Rautajärven osakaskunta	1037,59	3
635-455-876-1	Padankosken osakaskunta	985,16	2
576-402-876-1	Auttoisten yhteisten vesialueiden osakaskunta	930,2	2
109-458-876-1	Miehoilan yhteisalueiden osakaskunta	919,64	2
109-876-11-1	Niemikunnan kalastuskunta	904,69	2
109-442-876-1	Hyömäen yhteinen vesialue	871,22	2
109-876-1-2	Jutilan osakaskunta	819,68	2
635-461-876-1	Ämmätsän osakaskunta	702,77	2
109-443-876-1	Ilmoilan osakaskunta	549,76	2
576-405-876-1	Kasiniemen osakaskunta	535,43	2
109-876-6-2	Hauhon kirkonkylän osakaskunta	511,39	2
109-876-7-3	Kyttälän ja Villantilan yhteinen vesialue ja vesijättö	369,46	1
109-468-876-1	Torvoilan osakaskunta	357,9	1
635-451-876-1	Aitoon kalastuskunta (luopioisten vedet)	346,95	1
109-460-876-1	Okerlan kylän yhteinen vesialue	332,53	1
635-449-876-1	Kyynärän vedet	305,77	1
635-448-876-1	Kuohijoen kylän vedet	304,5	1
635-442-876-1	Aitoon kalastuskunta (haltian vedet)	271,49	1
635-441-876-1	Evinsalon vedet	247	1
576-415-876-13	Tilan Skyttä vesialue	228,59	1
635-453-876-1	Aitoon kalastuskunta (mustalahden vedet)	213,34	1
109-544-3-186	Parikkala (Anja Rikala)	200,57	1
109-876-3-1	Kokkilan osakaskunta	182,07	1
109-876-10-1	Pohjoisten-Lakkolan osakaskunta	179,72	1
635-447-876-1	Aitoon kk (kouvalan vedet)	167,23	1
635-413-876-1	Laitikkalan kalastuskunta (kuiseman vedet)	164,09	1
109-876-8-3	Tanttilan osakaskunta	145,47	1
109-450-876-1	Kokkalan kylän yhteinen vesialue	140,69	1
109-559-876-2	Vanhankartanon osakaskunta	136,86	1
165-876-1-0	Harvialan yht. vesialue ja vesijättö	132,18	1
576-415-876-16	Vesijaon osakaskunta	125,55	1
576-415-876-21	Yhteinen vesialue ja vesijättö	100,8	1
109-537-876-1	Nuhkolan yhteinen vesialue	99,77	1
635-876-7-1	Laitikkalan kalastuskunta (laitikkalan ja kotilan vesialue)	96,74	1
576-415-876-15	Tilan Hokka vesialue	95,9	1
109-876-6-3	Sankolan osakaskunta	92,49	1
109-596-876-1	Syrjäntaan yhteinen vesialue ja vesijättö	89,66	1
635-458-1-4	MYLLÄRINIEMI (Jokinen imo Olavi)	84,49	1
109-876-2-2	Lammin kirkonkylän osakaskunta	83,45	1
109-876-4-1	Hahkialan kalastuskunta	78,13	1
109-597-876-1	YHT. VESIALUE	71,84	1
109-521-876-3	Kataloisten osakaskunta	66,5	1
109-516-876-1	Iso-evon osakaskunta	60,38	1

109-876-8-2	Sotjalan lohkokunnan yhteinen vesialue	56,75	1
109-598-876-1	Toivaalan osakaskunta	51,41	1
	Kalatalouden keskusliitto (KKL)		1
	SAKL ry		1
	SSAK ry		1
	Suomen vapaa-ajan kalastajien keskusliitto (SVK)		2
	Suomen Kalastusopaskilta ry		1

Hauhon reitin kalatalousalueen yleiskokous

Jäsenet

Kokous järjestetään poikkeustilan vuoksi etäkokouksena. Kokouksessa päätetään asialistalla olevien esitysten mukaisesti. Kalatalousalueen jäsenillä on mahdollisuus äänestää esityksistä vastaamalla ao. ohjeen mukaisesti kyllä tai ei. Osakaskunnan tai yhteisön yhteyshenkilön on huolehdittava siitä, että kokoukseen osallistuvalla henkilöllä on asianmukainen valtuutus.

Äänestykseen osallistutaan:

- Täyttämällä kokouskutsun lopussa olevat vastauskentät ja palauttamalla oheisella vastauskuorella eräpäivään mennessä

Kokouksen asialista/esitykset

1. Kokouksen avaus ja järjestäytyminen

Kokous suoritetaan Suomen eduskunnan määräämään poikkeustilan vuoksi sähköisiä ja muita menetelmiä käyttäen (Yhdistyslaki 17 §).

Esitys: Kalatalousalueen hallitus esittää kokouksen puheenjohtajaksi Markku Mikkolaa ja sihteeriksi Hauhon reitin kalatalousalueen toiminnanjohtajaa Petri Mäkistä.

2. Kokouksen laillisuus ja päätösvaltaisuus

Kokouksesta on ilmoitettu kaikille kalatalousalueen jäsenille 11.5. lähetetyllä kirjeellä. Kokous on avoinna 14 vrk kokouskutsun lähettämisestä. **Vastausaikaa on 25.5.2020 saakka.** Vastaukset, jotka on lähetetty ennen tai viimeistään 25.5.2020 hyväksytään äänestystulokseen.

3. Pöytäkirjan tarkistus ja allekirjoitus

Esitys: Kalatalousalueen hallitus esittää pöytäkirjantarkastajiksi Konsta Kankaalaa ja Jari Laurilaa. Pöytäkirjan vahvistavat allekirjoituksin pöytäkirjantarkastajat ja kokouksen puheenjohtaja Markku Mikkola ja sihteeri Petri Mäkinen.

4. Äänestysluettelon hyväksyminen

Esitys: Äänestysluettelo on toimitettu kokouskutsun liitteenä. Hyväksytään esitetty äänestysluettelo. Kokouksen sihteeri kirjaa ylös kokouksen osanottajat ja laskee äänestystuloksen. Äänestyksen tulos sekä äänestysvastaukset liitetään pöytäkirjan liitteeksi.

5. Omistajakorvausten jakoperusteet

Esitys: Omistajakorvausten jakoperusteena käytetään pinta-alaa. Poikkeuksena alueet, missä yleiskalastusoikeuksilla (kalastonhoitomaksuun perustuva viehekalastus) kalastaminen on

kiellettyä. Näiden alueiden rasituskerroin on nolla. Jakotaulukon pinta-ala ja omistajatiedot otetaan KALPA-järjestelmästä. Kalatalousalueen hallitukselle myönnetään valtuudet tarkistaa ja hyväksyä lopullinen jakotaulukko.

6. Kokouksen päättäminen

Kokous päättyi annetun määräajan jälkeen 25.5.2020 klo 16.00.

Tarkastettu kokouspöytäkirja on nähtävillä Hauhon reitin kalatalousalueen kotisivuilla (www.hauhonreitinkalatalousalue.fi) 1.–14.6.2020 välisenä aikana. Oikaisuvaatimuksen (30 vrk) laskeminen alkaa kokouspöytäkirjan tiedoksisaantipäivää seuraavasta päivästä. Oikaisuvaatimusosoitus tulee kokouspöytäkirjan liitteeksi.

Hauhon reitin kalatalousalueen hallitus

Hyväksyn esitykset:	kyllä	ei
_____ osakaskunnan/yhteisön puolesta		
Aika: ___/5 2020	Paikka: _____	
Vastaajan nimi: _____		
Allekirjoitus: _____		

TÄYTÄ KAIKKI VAADITTAVAT KOHDAT JA PALAUTA VASTAUS OHEISELLA MAKSETULLA KIRJEKUORELLA

Lisätietoja:

toiminnanjohtaja Petri Mäkinen, 040-5453063

Kiinteistötunnus	Kiinteistön nimi	Pinta-ala	Äänet	Osallistunut	Äänet kyllä	Äänet ei
109-532-876-1	Lieson yhteinen vesialue Hämeenlinnassa (useassa kunnassa)	4610,81		3		
109-876-15-1	Sotjalan osakaskunnan vesialue	2175,63		3 x		3
211-495-876-1	Vehkajärven osakaskunta	1817,16		3 x		3
635-876-3-1	Puutikkalan osakaskunta	1703,25		3 x		3
109-474-876-1	Vitsiälän yhteinen vesialue ja vesijättö (kalaila)	1364,55		2 x		2
635-876-12-1	Rautajärven osakaskunta	1037,59		3		
635-455-876-1	Padankosken osakaskunta	985,16		2 x		2
576-402-876-1	Autoisten yhteisten vesialueiden osakaskunta	930,2		2 x		2
109-458-876-1	Miehoilan yhteisalueiden osakaskunta	919,64		2 x		2
109-876-11-1	Niemikunnan kalastuskunta	904,69		2 x		2
109-442-876-1	Hyömäen yhteinen vesialue	871,22		2 x		2
109-876-1-2	Juttilan osakaskunta	819,68		2 x		2
635-461-876-1	Ämmätsän osakaskunta	702,77		2 x		2
109-443-876-1	Ilmoilan osakaskunta	549,76		2		
576-405-876-1	Kasiniemen osakaskunta	535,43		2		
109-876-6-2	Hauhon kirkonkyliän osakaskunta	511,39		2		
109-876-7-3	Kyttälän ja Villantilan yhteinen vesialue ja vesijättö	369,46		1 x		1
109-468-876-1	Torvoilan osakaskunta	357,9		1 x		1
635-451-876-1	Aitoon kalastuskunta (luopioisten vedet)	346,95		1 x		1
109-460-876-1	Okerlan kylän yhteinen vesialue	332,53		1 x		1
635-449-876-1	Kyynärän vedet	305,77		1		
635-448-876-1	Kuohijoen kylän vedet	304,5		1 x		1
635-442-876-1	Aitoon kalastuskunta (haltian vedet)	271,49		1 x		1
635-441-876-1	Evinsalon vedet	247		1 x		1
576-415-876-13	Tilan Skyttä vesialue	228,59		1		
635-453-876-1	Aitoon kalastuskunta (mustalahden vedet)	213,34		1		
109-544-3-186	Parikkala (Anja Rikala)	200,57		1		
109-876-3-1	Kokkilan osakaskunta	182,07		1		
109-876-10-1	Pohjoisten-Lakkolan osakaskunta	179,72		1		
576-415-876-11	YHT. VESIALUE	171,47		1		
635-447-876-1	Aitoon kk (kouvalan vedet)	167,23		1		
635-413-876-1	Laitikkalan kalastuskunta (kuiseman vedet)	164,09		1		

576-415-876-12	YHTEINEN VESIALUE		150,35	1		
576-415-876-22	Yhteinen vesialue ja vesijättö		146	1		
109-876-8-3	Tantilan osakaskunta		145,47	1		
109-450-876-1	Kokkalan kylän yhteinen vesialue		140,69	1		
109-559-876-2	Vanhankartanon osakaskunta		136,86	1		
165-876-1-0	Harvialan yht. vesialue ja vesijättö		132,18	1		
576-415-876-16	YHTEINEN VESIALUE		125,55	1		
576-415-876-21	Yhteinen vesialue ja vesijättö		100,8	1		
109-537-876-1	Nuhkolan yhteinen vesialue		99,77	1		
635-876-7-1	Laitikkalan kalastuskunta (laitikkalan ja kotilan vesialue)		96,74	1		
576-415-876-15	Tilan Hokka vesialue		95,9	1		
109-876-6-3	Sankolan osakaskunta		92,49	1		
109-596-876-1	Syrjäntaan yhteinen vesialue ja vesijättö		89,66	1		
635-458-1-4	MYLLÄRINIEMI (Jokinen imo Olavi)		84,49	1		
109-876-2-2	Lammin kirkonkylän osakaskunta		83,45	1		
109-876-4-1	Hahkialan kalastuskunta		78,13	1		
576-415-876-2	Yhteinen vesialue ja vesijättö		77,81	1 x	1	
576-415-876-7	Yhteinen vesialue ja vesijättö		77,7	1 x	1	
109-597-876-1	YHT. VESIALUE		71,84	1		
576-415-876-18	Yhteinen vesialue ja vesijättö		70,46	1		
576-415-876-14	Yhteinen vesialue ja vesijättö		67,05	1		
109-521-876-3	Kataloisten osakaskunta		66,5	1		
576-415-876-6	Yhteinen vesialue ja vesijättö		63,3	1		
109-516-876-1	Iso-evon osakaskunta		60,38	1		
109-876-8-2	Sotjalan lohkokunnan yhteinen vesialue		56,75	1		
576-415-876-20	YHTEINEN VESIALUE		56,14	1		
576-415-876-19	Yhteinen vesialue ja vesijättö		56,09	1		
109-598-876-1	Toivaalan osakaskunta		51,41	1		
	Kalatalouden keskusliitto (KKL)			1 x	1	
	SAKL ry			1		
	SSAK ry			1		
	Suomen vapaa-ajan kalastajien keskusliitto (SVK)			2		
	Suomen Kalastusopaskilta ry			1		

Hyväksyn esitykset: kyllä ei

Torvoilan

osakaskunnan/yhteisön puolesta

Aika: 29/5 2020

Paikka: Torvoila

Vastaajan nimi:

HEIKKI SEPPÄNEN

Allekirjoitus:

H. Seppä

Hyväksyn esitykset:

kyllä

ei

Hölmäen

osakaskunnan/yhteisön puolesta

Aika: 21/5 2020 Paikka: Hanko

Vastaajan nimi: Jarko Salminen Jyrki Salu

Allekirjoitus: Jyrki Salu

TÄYTÄ KAIKKI VAADITTAVAT KOHDAT JA PALAUTA VASTAUS OHEISELLA MAKSETULLA KIRJEKUORELLA

Lisätietoja:

toiminnanjohtaja Petri Mäkinen, 040-5453063

Hyväksyn esitykset:

kyllä

ei

ITIEHDOLAN OSAKASKUNTA osakaskunnan/yhteisön puolesta

Aika: 20/5 2020 Paikka: HÄUHO

Vastaajan nimi: Hanna Mark

Allekirjoitus: Hanna Mark

TÄYTÄ KAIKKI VAADITTAVAT KOHDAT JA PALAUTA VASTAUS OHEISELLA MAKSETULLA KIRJEKUORELLA

Lisätietoja:

kiellettyä. Näiden alueiden rasituskerroin on nolla. Jakotaulukon pinta-ala ja omistajatiedot otetaan KALPA-järjestelmästä. Kalatalousalueen hallitukselle myönnetään valtuudet tarkistaa ja hyväksyä lopullinen jakotaulukko.

6. Kokouksen päättäminen

Kokous päättyy annetun määräajan jälkeen 25.5.2020 klo 16.00.

Tarkastettu kokouspöytäkirja on nähtävillä Hauhon reitin kalatalousalueen kotisivuilla (www.hauhonreitinkalatalousalue.fi) 1.-14.6.2020 välisenä aikana. Oikaisuvaatimuksen (30 vrk) laskeminen alkaa kokouspöytäkirjan tiedoksisaantipäivää seuraavasta päivästä. Oikaisuvaatimusosoitus tulee kokouspöytäkirjan liitteeksi.

Hauhon reitin kalatalousalueen hallitus

Hyväksyn esitykset:	<input checked="" type="radio"/> kyllä	<input type="radio"/> ei
<u>AMMATSAN</u> osakaskunnan/yhteisön puolesta		
Aika:	<u>18/5</u> 2020	Paikka: <u>AMMATSAN</u>
Vastaajan nimi:	<u>TEUVO RULJA</u>	
Allekirjoitus:	<u>TR R</u>	

TÄYTÄ KAIKKI VAADITTAVAT KOHDAT JA PALAUTA VASTAUS OHEISELLA MAKSETULLA KIRJEKUORELLA

Lisätietoja: 635-461-876-1 2 LÄNTÄ

toiminnanjohtaja Petri Mäkinen, 040-5453063


kiellettyä. Näiden alueiden rasisuskerroin on nolla. Jakotaulukon pinta-ala ja omistajatiedot otetaan KALPA-järjestelmästä. Kalatalousalueen hallitukselle myönnetään valtuudet tarkistaa ja hyväksyä lopullinen jakotaulukko.

6. Kokouksen päättäminen

Kokous päättyy annetun määräajan jälkeen 25.5.2020 klo 16.00.

Tarkastettu kokouspöytäkirja on nähtävillä Hauhon reitin kalatalousalueen kotisivuilla (www.hauhonreitinkalatalousalue.fi) 1.–14.6.2020 välisenä aikana. Oikaisuvaatimuksen (30 vrk) laskeminen alkaa kokouspöytäkirjan tiedoksisaantipäivää seuraavasta päivästä. Oikaisuvaatimusosoitus tulee kokouspöytäkirjan liitteeksi.

Hauhon reitin kalatalousalueen hallitus

Hyväksyn esitykset:	<input checked="" type="radio"/> kyllä	<input type="radio"/> ei
<hr/>		
Ernsalon _____ osakaskunnan/yhteisön puolesta		
Aika: ___/5 2020	Paikka: <u>Suopuona</u>	
Vastaajan nimi: <u>Jyrkkö Viikari</u>		
Allekirjoitus: <u></u>		

TÄYTÄ KAIKKI VAADITTAVAT KOHDAT JA PALAUTA VASTAUS OHEISELLA MAKSETULLA KIRJEKUORELLA

Lisätietoja:

toiminnanjohtaja Petri Mäkinen, 040-5453063

kiellettyä. Näiden alueiden rasituskerroin on nolla. Jakotaulukon pinta-ala ja omistajatiedot otetaan KALPA-järjestelmästä. Kalatalousalueen hallitukselle myönnetään valtuudet tarkistaa ja hyväksyä lopullinen jakotaulukko.

6. Kokouksen päättäminen

Kokous päättyy annetun määräajan jälkeen 25.5.2020 klo 16.00.

Tarkastettu kokouspöytäkirja on nähtävillä Hauhon reitin kalatalousalueen kotisivuilla (www.hauhonreitinkalatalousalue.fi) 1.–14.6.2020 välisenä aikana. Oikaisuvaatimuksen (30 vrk) laskeminen alkaa kokouspöytäkirjan tiedoksisaantipäivää seuraavasta päivästä. Oikaisuvaatimusosoitus tulee kokouspöytäkirjan liitteeksi.

Hauhon reitin kalatalousalueen hallitus

Hyväksyn esitykset:	<input checked="" type="radio"/> kyllä	<input type="radio"/> ei
<hr/>		
Vehtajärven osakaskunnan/yhteisön puolesta		
Aika:	15/5 2020	Paikka: Vehtajärvi
Vastaajän nimi:	Kyösti Kettula	
Allekirjoitus:	Kyösti Kyösti Kettula	

TÄYTÄ KAIKKI VAADITTAVAT KOHDAT JA PALAUTA VASTAUS OHEISELLA MAKSETULLA KIRJEKUORELLA

Lisätietoja:

toiminnanjohtaja Petri Mäkinen, 040-5453063

kiellettyä. Näiden alueiden rasisuskerroin on nolla. Jakotaulukon pinta-ala ja omistajatiedot otetaan KALPA-järjestelmästä. Kalatalousalueen hallitukselle myönnetään valtuudet tarkistaa ja hyväksyä lopullinen jakotaulukko.

6. Kokouksen päättäminen

Kokous päättyy annetun määräajan jälkeen 25.5.2020 klo 16.00.

Tarkastettu kokouspöytäkirja on nähtävillä Hauhon reitin kalatalousalueen kotisivuilla (www.hauhonreitinkalatalousalue.fi) 1.–14.6.2020 välisenä aikana. Oikaisuvaatimuksen (30 vrk) laskeminen alkaa kokouspöytäkirjan tiedoksisaantipäivää seuraavasta päivästä. Oikaisuvaatimusosoitus tulee kokouspöytäkirjan liitteeksi.

Hauhon reitin kalatalousalueen hallitus

Hyväksyn esitykset:	<input checked="" type="radio"/> kyllä	<input type="radio"/> ei
<u>Memikunnan kalastusseuran</u> osakaskunnan/yhteisön puolesta		
Aika:	<u>13</u> /5 2020	Paikka: <u>Hauhoentien / Hauho</u>
Vastajan nimi:	<u>Jari Hauho</u>	
Allekirjoitus:	<u>Jari Hauho</u>	

TÄYTÄ KAIKKI VAADITTAVAT KOHDAT JA PALAUTA VASTAUS OHEISELLA MAKSETULLA KIRJEKUORELLA

Lisätietoja:

toiminnanjohtaja Petri Mäkinen, 040-5453063


kiellettyä. Näiden alueiden rasituskerroin on nolla. Jakotaulukon pinta-ala ja omistajatiedot otetaan KALPA-järjestelmästä. Kalatalousalueen hallitukselle myönnetään valtuudet tarkistaa ja hyväksyä lopullinen jakotaulukko.

6. Kokouksen päättäminen

Kokous päättyy annetun määräajan jälkeen 25.5.2020 klo 16.00.

Tarkastettu kokouspöytäkirja on nähtävillä Hauhon reitin kalatalousalueen kotisivuilla (www.hauhonreitinkalatalousalue.fi) 1.–14.6.2020 välisenä aikana. Oikaisuvaatimuksen (30 vrk) laskeminen alkaa kokouspöytäkirjan tiedoksisaantipäivää seuraavasta päivästä. Oikaisuvaatimusosoitus tulee kokouspöytäkirjan liitteeksi.

Hauhon reitin kalatalousalueen hallitus

Hyväksyn esitykset:	<input checked="" type="checkbox"/> kyllä	<input type="checkbox"/> ei
<hr/>		
Okertan _____ osakaskunnan/yhteisön puolesta		
Aika:	15/5 2020	Paikka: Hauho
Vastaajan nimi:	Seppo Mäki	
Allekirjoitus:		

TÄYTÄ KAIKKI VAADITTAVAT KOHDAT JA PALAUTA VASTAUS OHEISELLA MAKSETULLA KIRJEKUORELLA

Lisätietoja:

toiminnanjohtaja Petri Mäkinen, 040-5453063


kiellettyä. Näiden alueiden rasisuskerroin on nolla. Jakotaulukon pinta-ala ja omistajatiedot otetaan KALPA-järjestelmästä. Kalatalousalueen hallitukselle myönnetään valtuudet tarkistaa ja hyväksyä lopullinen jakotaulukko.

6. Kokouksen päättäminen

Kokous päättyy annetun määräajan jälkeen 25.5.2020 klo 16.00.

Tarkastettu kokouspöytäkirja on nähtävillä Hauhon reitin kalatalousalueen kotisivuilla (www.hauhonreitinkalatalousalue.fi) 1.–14.6.2020 välisenä aikana. Oikaisuvaatimuksen (30 vrk) laskeminen alkaa kokouspöytäkirjan tiedoksisaantipäivää seuraavasta päivästä. Oikaisuvaatimusosoitus tulee kokouspöytäkirjan liitteeksi.

Hauhon reitin kalatalousalueen hallitus

Hyväksyn esitykset:	<input checked="" type="radio"/> kyllä	<input type="radio"/> ei
<u>Auttoistenyhteisöalueen</u> osakaskunnan/yhteisön puolesta		
Aika:	<u>14</u> /5 2020	Paikka: <u>Auttoinen</u>
Vastaajan nimi:	<u>JAAKKO HEISTOLA</u>	
Allekirjoitus:		

TÄYTÄ KAIKKI VAADITTAVAT KOHDAT JA PALAUTA VASTAUS OHEISELLA MAKSETULLA KIRJEKUORELLA

Lisätietoja:

toiminnanjohtaja Petri Mäkinen, 040-5453063

Hyväksyn esitykset:

kyllä

ei

Kuohijoen

osakaskunnan/yhteisön puolesta

Aika: 14/5 2020 Paikka:

Tampere

Vastaajan nimi:

Seppo Pakarainen

Allekirjoitus:

Seppo Pakarainen

TÄYTÄ KAIKKI VAADITTAVAT KOHDAT JA PALAUTA VASTAUS OHEISELLA MAKSETULLA KIRJEKUORELLA

Lisätietoja:

toiminnanjohtaja Petri Mäkinen, 040-5453063

kiellettyä. Näiden alueiden rasituskerroin on nolla. Jakotaulukon pinta-ala ja omistajatiedot otetaan KALPA-järjestelmästä. Kalatalousalueen hallitukselle myönnetään valtuudet tarkistaa ja hyväksyä lopullinen jakotaulukko.

6. Kokouksen päättäminen

Kokous päättyy annetun määräajan jälkeen 25.5.2020 klo 16.00.

Tarkastettu kokouspöytäkirja on nähtävillä Hauhon reitin kalatalousalueen kotisivuilla (www.hauhonreitinkalatalousalue.fi) 1.–14.6.2020 välisenä aikana. Oikaisuvaatimuksen (30 vrk) laskeminen alkaa kokouspöytäkirjan tiedoksisaantipäivää seuraavasta päivästä. Oikaisuvaatimusosoitus tulee kokouspöytäkirjan liitteeksi.

Hauhon reitin kalatalousalueen hallitus

Hyväksyn esitykset:	<input checked="" type="radio"/> kyllä	<input type="radio"/> ei	X
VESIJÄSEN		osakaskunnan/yhteisön puolesta	
Aika:	13/5 2020	Paikka:	Vadonajoki
Vastaajan nimi:	HANNU TUKITA		
Allekirjoitus:	Janni Vukari		

TÄYTÄ KAIKKI VAADITTAVAT KOHDAT JA PALAUTA VASTAUS OHEISELLA MAKSETULLA KIRJEKUORELLA

Lisätietoja:

toiminnanjohtaja Petri Mäkinen, 040-5453063

X) In Heena Vesijoen osakaskunnat
yhdistäminen käynnissä
Janni Vukari

kiellettyä. Näiden alueiden rasituskerroin on nolla. Jakotaulukon pinta-ala ja omistajatiedot otetaan KALPA-järjestelmästä. Kalatalousalueen hallitukselle myönnetään valtuudet tarkistaa ja hyväksyä lopullinen jakotaulukko.

6. Kokouksen päättäminen

Kokous päättyy annetun määräajan jälkeen 25.5.2020 klo 16.00.

Tarkastettu kokouspöytäkirja on nähtävillä Hauhon reitin kalatalousalueen kotisivuilla (www.hauhonreitinkalatalousalue.fi) 1.–14.6.2020 välisenä aikana. Oikaisuvaatimuksen (30 vrk) laskeminen alkaa kokouspöytäkirjan tiedoksisaantipäivää seuraavasta päivästä. Oikaisuvaatimusosoitus tulee kokouspöytäkirjan liitteeksi.

Hauhon reitin kalatalousalueen hallitus

Hyväksyn esitykset:	<input checked="" type="radio"/> kyllä	<input type="radio"/> ei
<u>Kyttöalan ja Villanhtalan yht.</u> osakaskunnan/yhteisön puolesta <u>vesialue ja vesijätkä</u>		
Aika:	<u>13/5 2020</u>	Paikka: <u>Hauho</u>
Vastaajan nimi:	<u>Anna Alasmaa</u>	
Allekirjoitus:	<u>Anna Alasmaa</u>	

TÄYTÄ KAIKKI VAADITTAVAT KOHDAT JA PALAUTA VASTAUS OHEISELLA MAKSETULLA KIRJEKUORELLA

Lisätietoja:

toiminnanjohtaja Petri Mäkinen, 040-5453063


kiellettyä. Näiden alueiden rasisuskerroin on nolla. Jakotaulukon pinta-ala ja omistajatiedot otetaan KALPA-järjestelmästä. Kalatalousalueen hallitukselle myönnetään valtuudet tarkistaa ja hyväksyä lopullinen jakotaulukko.

6. Kokouksen päättäminen

Kokous päättyy annetun määräajan jälkeen 25.5.2020 klo 16.00.

Tarkastettu kokouspöytäkirja on nähtävillä Hauhon reitin kalatalousalueen kotisivuilla (www.hauhonreitinkalatalousalue.fi) 1.–14.6.2020 välisenä aikana. Oikaisuvaatimuksen (30 vrk) laskeminen alkaa kokouspöytäkirjan tiedoksisaantipäivää seuraavasta päivästä. Oikaisuvaatimusosoitus tulee kokouspöytäkirjan liitteeksi.

Hauhon reitin kalatalousalueen hallitus

Hyväksyn esitykset:	<input checked="" type="radio"/> kyllä	<input type="radio"/> ei
<u>Sotjolan ja Vitsilän</u> osakaskunnan/yhteisön puolesta		
Aika:	<u>25/5 2020</u>	Paikka: <u>Hauho</u>
Vastaaajan nimi:	<u> Petri Mäkinen</u>	
Allekirjoitus:	_____	

TÄYTÄ KAIKKI VAADITTAVAT KOHDAT JA PALAUTA VASTAUS OHEISELLA MAKSETULLA KIRJEKUORELLA

Lisätietoja:

toiminnanjohtaja Petri Mäkinen, 040-5453063


kiellettyä. Näiden alueiden rasituskerroin on nolla. Jakotaulukon pinta-ala ja omistajatiedot otetaan KALPA-järjestelmästä. Kalatalousalueen hallitukselle myönnetään valtuudet tarkistaa ja hyväksyä lopullinen jakotaulukko.

6. Kokouksen päättäminen

Kokous päättyy annetun määräajan jälkeen 25.5.2020 klo 16.00.

Tarkastettu kokouspöytäkirja on nähtävillä Hauhon reitin kalatalousalueen kotisivuilla (www.hauhonreitinkalatalousalue.fi) 1.–14.6.2020 välisenä aikana. Oikaisuvaatimuksen (30 vrk) laskeminen alkaa kokouspöytäkirjan tiedoksisaantipäivää seuraavasta päivästä. Oikaisuvaatimusosoitus tulee kokouspöytäkirjan liitteeksi.

Hauhon reitin kalatalousalueen hallitus

Hyväksyn esitykset:	<input checked="" type="radio"/> kyllä	<input type="radio"/> ei
<u>AITTOON KAUSTUSKUNNAN</u> osakaskunnan/yhteisön puolesta		
Aika:	<u>20</u> /5 2020	Paikka: <u>AITTO</u>
Vastaajan nimi:	<u>THOMAS PENTTILÄ, HOITOKUNNAN PJ</u>	
Allekirjoitus:		

TÄYTÄ KAIKKI VAADITTAVAT KOHDAT JA PALAUTA VASTAUS OHEISELLA MAKSETULLA KIRJEKUORELLA

Lisätietoja:

toiminnanjohtaja Petri Mäkinen, 040-5453063

kiellettyä. Näiden alueiden rasisuskerroin on nolla. Jakotaulukon pinta-ala ja omistajatiedot otetaan KALPA-järjestelmästä. Kalatalousalueen hallitukselle myönnetään valtuudet tarkistaa ja hyväksyä lopullinen jakotaulukko.

6. Kokouksen päättäminen

Kokous päättyy annetun määräajan jälkeen 25.5.2020 klo 16.00.

Tarkastettu kokouspöytäkirja on nähtävillä Hauhon reitin kalatalousalueen kotisivuilla (www.hauhonreitinkalatalousalue.fi) 1.–14.6.2020 välisenä aikana. Oikaisuvaatimuksen (30 vrk) laskeminen alkaa kokouspöytäkirjan tiedoksisaantipäivää seuraavasta päivästä. Oikaisuvaatimusosoitus tulee kokouspöytäkirjan liitteeksi.

Hauhon reitin kalatalousalueen hallitus

Hyväksyn esitykset:	<u>kyllä</u>	ei
	<u>Puutikkalan</u> osakaskunnan/ yhteisön puolesta	
Aika:	<u>15/5 2020</u>	Paikka: <u>Puutikkala</u>
Vastaajan nimi:	<u>Jarkko Saksala</u>	
Allekirjoitus:	<u>Petri Mäkinen</u>	

TÄYTÄ KAIKKI VAADITTAVAT KOHDAT JA PALAUTA VASTAUS OHEISELLA MAKSETULLA KIRJEKUORELLA

Lisätietoja:

toiminnanjohtaja Petri Mäkinen, 040-5453063


kiellettyä. Näiden alueiden rasisuskerroin on nolla. Jakotaulukon pinta-ala ja omistajatiedot otetaan KALPA-järjestelmästä. Kalatalousalueen hallitukselle myönnetään valtuudet tarkistaa ja hyväksyä lopullinen jakotaulukko.

6. Kokouksen päättäminen

Kokous päättyy annetun määräajan jälkeen 25.5.2020 klo 16.00.

Tarkastettu kokouspöytäkirja on nähtävillä Hauhon reitin kalatalousalueen kotisivuilla (www.hauhonreitinkalatalousalue.fi) 1.–14.6.2020 välisenä aikana. Oikaisuvaatimuksen (30 vrk) laskeminen alkaa kokouspöytäkirjan tiedoksisaantipäivää seuraavasta päivästä. Oikaisuvaatimusosoitus tulee kokouspöytäkirjan liitteeksi.

Hauhon reitin kalatalousalueen hallitus

Hyväksyn esitykset:	<input checked="" type="radio"/> kyllä	<input type="radio"/> ei
<u>Padan kosken</u> osakaskunnan/yhteisön puolesta		
Aika:	<u>25/5 2020</u>	Paikka: <u>Kuohijoki</u>
Vastaajan nimi:	<u>Heikki Suksin</u>	
Allekirjoitus:	<u></u>	

TÄYTÄ KAIKKI VAADITTAVAT KOHDAT JA PALAUTA VASTAUS OHEISELLA MAKSETULLA KIRJEKUORELLA

Lisätietoja:

toiminnanjohtaja Petri Mäkinen, 040-5453063


kiellettyä. Näiden alueiden rasituskerroin on nolla. Jakotaulukon pinta-ala ja omistajatiedot otetaan KALPA-järjestelmästä. Kalatalousalueen hallitukselle myönnetään valtuudet tarkistaa ja hyväksyä lopullinen jakotaulukko.

6. Kokouksen päättäminen

Kokous päättyy annetun määräajan jälkeen 25.5.2020 klo 16.00.

Tarkastettu kokouspöytäkirja on nähtävillä Hauhon reitin kalatalousalueen kotisivuilla (www.hauhonreitinkalatalousalue.fi) 1.–14.6.2020 välisenä aikana. Oikaisuvaatimuksen (30 vrk) laskeminen alkaa kokouspöytäkirjan tiedoksisaantipäivää seuraavasta päivästä. Oikaisuvaatimusosoitus tulee kokouspöytäkirjan liitteeksi.

Hauhon reitin kalatalousalueen hallitus

Hyväksyn esitykset:	<input checked="" type="radio"/> kyllä	<input type="radio"/> ei
<u>Juttila</u> osakaskunnan/yhteisön puolesta		
Aika:	<u>21/5 2020</u>	Paikka: <u>TUULOS</u>
Vastaajan nimi:	<u>RISTO EEROLA</u>	
Allekirjoitus:	<u></u>	

TÄYTÄ KAIKKI VAADITTAVAT KOHDAT JA PALAUTA VASTAUS OHEISELLA MAKSETULLA KIRJEKUORELLA

Lisätietoja:

toiminnanjohtaja Petri Mäkinen, 040-5453063

OHJE OIKAISUVAATIMUKSEN TEKEMISEKSI

Tähän päätökseen tyytymätön asianosainen saa hakea siihen oikaisua **kalatalousalueen kokoukselta**.

Oikaisuvaatimus on tehtävä **kirjallisesti**.

Oikaisuvaatimuksen sisältö

Oikaisuvaatimuksessa, joka osoitetaan kalatalousalueelle, on ilmoitettava seuraavat asiat:

- vaatimuksen tekijän nimi, allekirjoitus ja tarvittavat yhteystiedot
- päätös, johon oikaisua haetaan, miltä kohdin päätökseen haetaan oikaisua, mitä muutoksia siihen vaaditaan tehtäväksi ja millä perusteilla oikaisua vaaditaan

Jos vaatimuksen tekijän puhevaltaa käyttää hänen laillinen edustajansa tai asiamiehensä tai jos oikaisuvaatimuksen laatijana on joku muu henkilö, oikaisuvaatimuskirjelmässä on ilmoitettava myös tämän nimi ja tarvittavat yhteystiedot.

Oikaisuvaatimuskirjelmän liitteet

Oikaisuvaatimuskirjelmään on liitettävä:

- päätös alkuperäisenä tai jäljennöksenä
- asiamiehen valtakirja, mikäli asiamiehenä ei toimi asianajaja tai yleinen oikeusavustaja
- asiakirjat, joihin oikaisuvaatimuksen tekijä vetoaa vaatimuksensa tueksi, jollei niitä ole jo aikaisemmin toimitettu viranomaiselle

Määräaika oikaisuvaatimuksen tekemiselle

Oikaisuvaatimus on esitettävä 30 päivän kuluessa päätöksen tiedoksisaannista.

Oikaisuvaatimuskirjelmän toimittaminen

Oikaisuvaatimuksen voi toimittaa kalatalousalueelle henkilökohtaisesti, maksettuna postilähetyksenä taikka asiamiestä käyttäen. Postittaminen tapahtuu lähettäjän vastuulla.

Oikaisuvaatimus toimitetaan Hauhon reitin kalatalousalueelle osoitteella:

Vanajantie 10 b 13110 Hämeenlinna